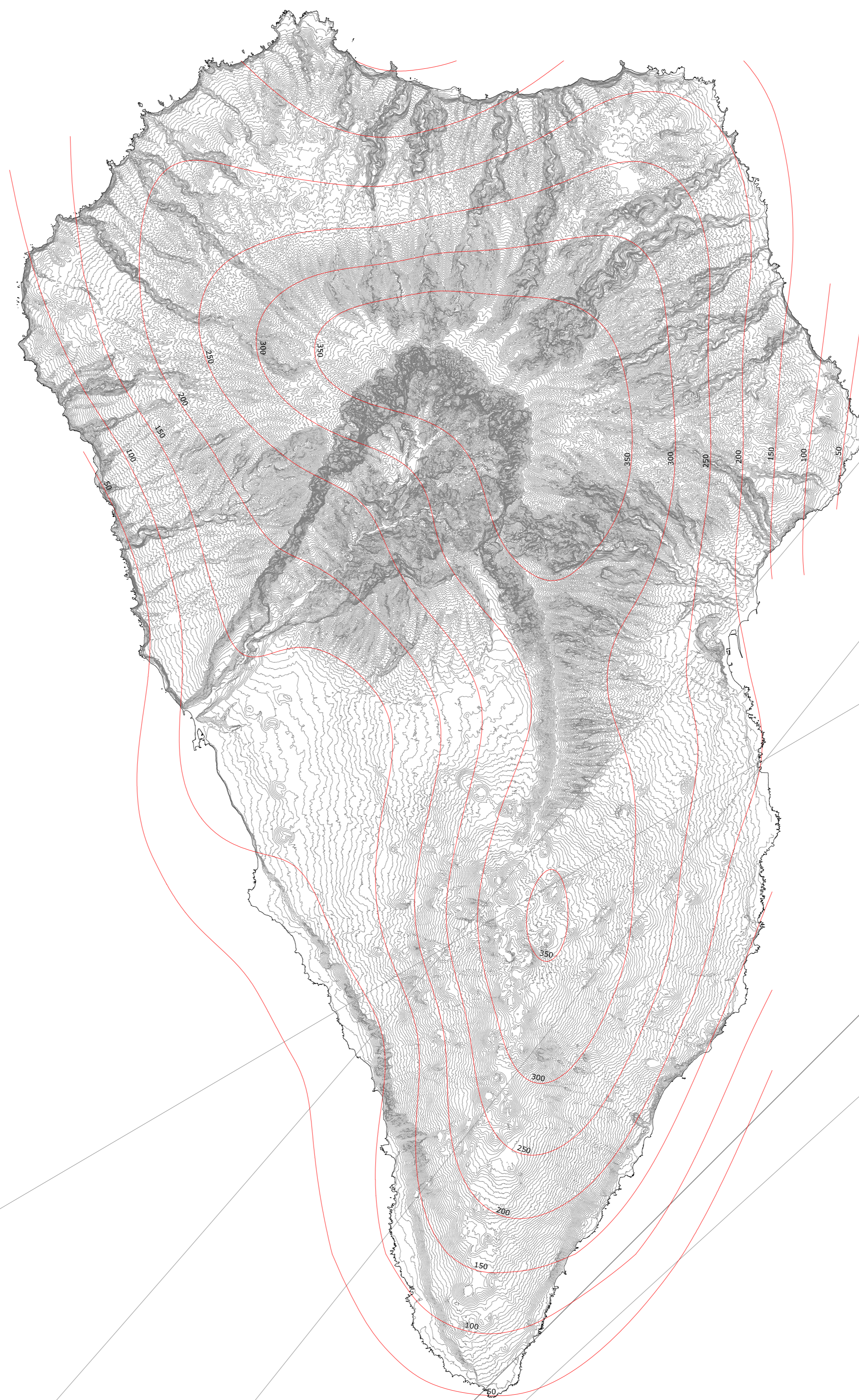
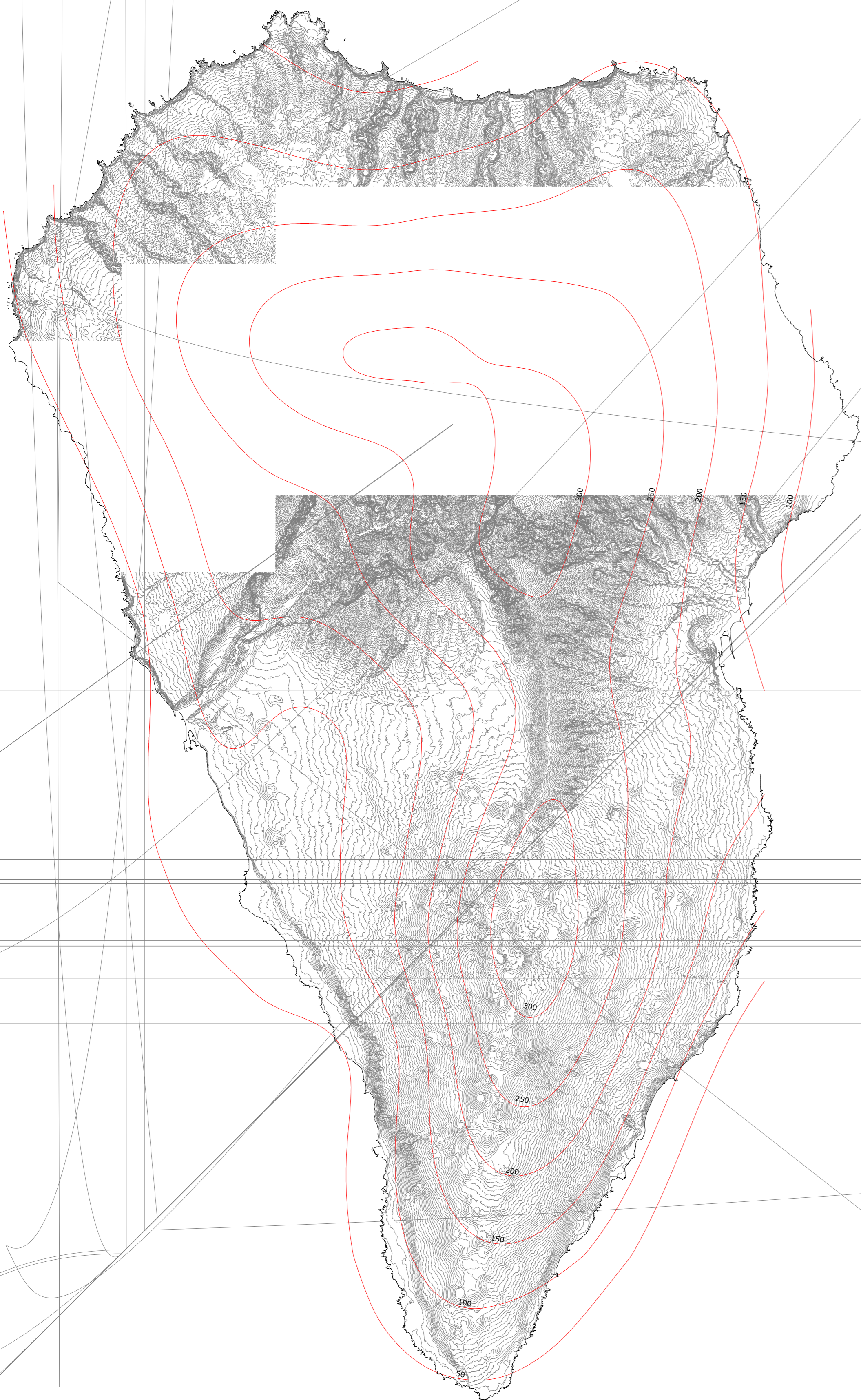


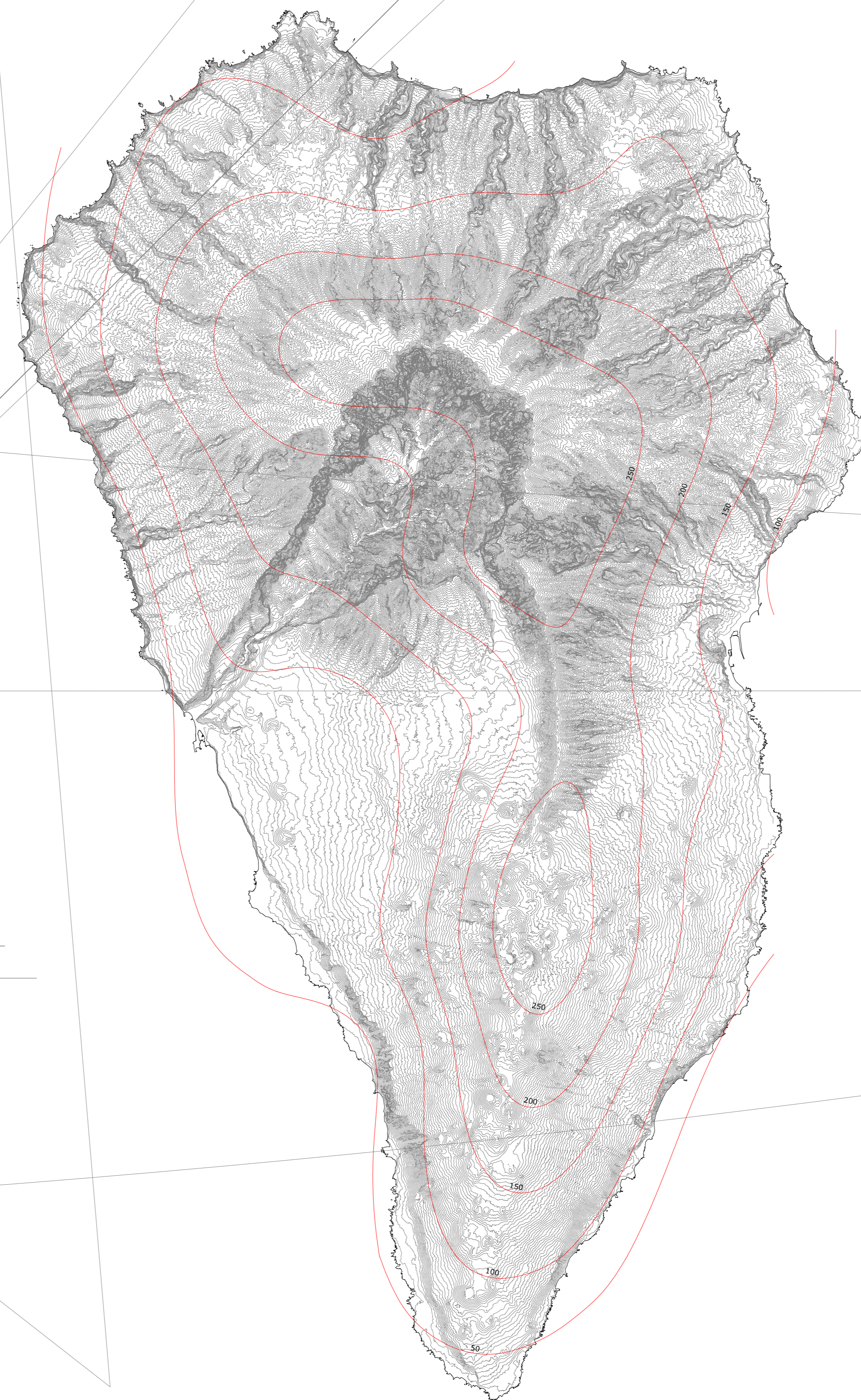
ISOYETAS precipitación máxima diaria - RETORNO 50 años



ISOYETAS precipitación máxima diaria - RETORNO 25 años



ISOYETAS precipitación máxima diaria - RETORNO 10 años



ISOYETAS precipitación máxima diaria - RETORNO 5 años

		<p>plan territorial especial PTE-1 diagnóstico</p>
<p>CABILDO DE LA PALMA</p>		<p>PLAN TERRITORIAL ESPECIAL DE PREVENCIÓN DE RIESGOS ISLA DE LA PALMA</p>
<p>IDENTIFICACIÓN DEL RIESGO ISOYETAS MÁXIMAS DIARIAS PR 50 - 25 - 10 - 5</p>		
<p>JUN 2016</p>	<p>1 : 100.000</p>	<p>d.2.2.1</p>
<p>AVANCE</p>		